 CONCEJO DE BOGOTÁ, D.C.	PROCESO CONTROL POLÍTICO	CÓDIGO: CTP-FO-004
	PRESENTACIÓN PROPOSICIONES	VERSIÓN: 01
		FECHA: 14-Nov-2019

PROPOSICIÓN No. _____ DE ____


PROPOSICIÓN SUSTITUTIVA AL PROYECTO DE ACUERDO No. 368 DE 2024

En uso de las facultades del Concejo de Bogotá, previstas en el artículo 85 del Acuerdo 741 de 2019 sobre proposiciones sustitutivas, según el cual se puede sustituir el título, atribuciones o el articulado de un proyecto, el texto de un informe, o una proposición, el concejal Juan David Quintero presenta proposición para sustituir parte del artículo 157 del Proyecto de Acuerdo 368 de 2024.


Artículo original:

Artículo 157. Proyectos de infraestructura de movilidad del Plan Distrital de Desarrollo. A continuación, se relacionan los proyectos de infraestructura de movilidad, cuya ejecución se podrá priorizar, de acuerdo con la disponibilidad presupuestal, además de los previstos en el Programa de Ejecución del POT:


PROYECTO	UBICACIÓN DEL PROYECTO	ESTADO ACTUAL
Avenida Alsacia Grupo 3	Avenida Alsacia desde la carrera 82a hasta transversal 71b	Ejecución obra
Avenida El Tintal Grupo 2	Avenida Tintal desde la avenida Manuel Cepeda Vargas hasta la avenida Alsacia y la avenida Alsacia desde la avenida	Ejecución obra

 CONCEJO DE BOGOTÁ, D.C.	PROCESO CONTROL POLÍTICO	CÓDIGO: CTP-FO-004
	PRESENTACIÓN PROPOSICIONES	VERSIÓN: 01
		FECHA: 14-Nov-2019


PROYECTO	UBICACIÓN DEL PROYECTO	ESTADO ACTUAL
	Tintal hasta la avenida Ciudad de Cali	
Av. 1 de Mayo (Av. Calle 54 Sur entre Cra 88 C y Cra89)	Construcción de la Avenida 1 de Mayo (AC 54 sur entre Carrera 88 C y Carrera 89 B)	Ejecución obra
Avenida Mutis (Av. José Celestino Mutis (ac 63) desde la transversal 112b bis a (carrera 114) hasta la carrera 122)	Av. José Celestino Mutis (ac 63) desde la transversal 112b bis a (carrera 114) hasta la carrera 122.	Ejecución obra
Av. Laureano entre calles 170 a 193	Construcción Av Novena entre calle 170 a 193	Ejecución obra
Valorización Grupo 1 Zonas industriales Montevideo y Puente Aranda	Construcción de vías y Espacio Público en 21 CIV'S en la localidad de Puente Aranda UPZ 111 y 108	Ejecución obra

 CONCEJO DE BOGOTÁ, D.C.	PROCESO CONTROL POLÍTICO	CÓDIGO: CTP-FO-004
	PRESENTACIÓN PROPOSICIONES	VERSIÓN: 01
		FECHA: 14-Nov-2019


PROYECTO	UBICACIÓN DEL PROYECTO	ESTADO ACTUAL
Valorización Grupo 2 Zonas industriales Montevideo y Puente Aranda	Construcción de vías y Espacio Público en 29 CIV'S en la localidad de Puente Aranda UPZ 111 y 108	Ejecución obra
Valorización Grupo 3 Zonas industriales Montevideo y Puente Aranda	Construcción de vías y Espacio Público en 30 CIV'S en la localidad de Puente Aranda UPZ 111	Ejecución obra
Valorización Grupo 4 Zonas industriales Montevideo y Puente Aranda	Construcción de vías y Espacio Público en 29 CIV'S en la localidad de Puente Aranda UPZ 111 y 108	Pendiente continuación ejecución
Valorización Grupo 5: Zonas industriales Montevideo y Puente Aranda	Construcción de vías y Espacio Público en 38 CIV'S en la localidad de Puente Aranda UPZ 111 y 108	Pendiente inicio

 CONCEJO DE BOGOTÁ, D.C.	PROCESO CONTROL POLÍTICO	CÓDIGO: CTP-FO-004
	PRESENTACIÓN PROPOSICIONES	VERSIÓN: 01
		FECHA: 14-Nov-2019


PROYECTO	UBICACIÓN DEL PROYECTO	ESTADO ACTUAL
Avenida Boyacá (Ak 72) / Av, San José (Ac 170) hasta Av, San Antonio (Ac 183)	El proyecto comprende el corredor de la Avenida Boyacá que se extiende desde la calle 170 hasta la calle 183, con una longitud aproximada de 1.3 Km, con un perfil normativo de 60 metros de ancho corresponde a una vía tipo V-1. Comprende la construcción de dos calzadas centrales y dos calzadas externas cada una con dos carriles, Cicloruta Bidireccional de 2.4 metros de ancho, localizada en un separador central, andenes en ambos costados de la Av. Boyacá.	Ejecución obra

 CONCEJO DE BOGOTÁ, D.C.	PROCESO CONTROL POLÍTICO	CÓDIGO: CTP-FO-004
	PRESENTACIÓN PROPOSICIONES	VERSIÓN: 01
		FECHA: 14-Nov-2019


PROYECTO	UBICACIÓN DEL PROYECTO	ESTADO ACTUAL
Avenida la Sirena (CI153) entre autopista norte y avenida Boyacá	Construcción de la calzada norte de la avenida la sirena (CL 153) entre Autopista norte y avenida Boyacá y obras complementarias, en la ciudad de Bogotá.	Ejecución obra
Valorización Acuerdo 25 1995: Avenida Francisco Miranda (CII 45) Desde la Cra 5 Hasta la Cra 7	Construcción de la Calle 45 entre Carrera 5 y 7	Ejecución obra
Malla vial Usme (s)	Diseño y construcción de Malla Vial en la localidad de Usme	Ejecución obra
Estabilización de sitios inestables Grupo A	Estudios, diseños y construcción de Estabilización en la Ciudad de Bogotá	Ejecución obra
Estabilización de sitios inestables Grupo B	Estudios, diseños y construcción de Estabilización en la Ciudad de Bogotá	Ejecución obra

 CONCEJO DE BOGOTÁ, D.C.	PROCESO CONTROL POLÍTICO	CÓDIGO: CTP-FO-004
	PRESENTACIÓN PROPOSICIONES	VERSIÓN: 01
		FECHA: 14-Nov-2019


PROYECTO	UBICACIÓN DEL PROYECTO	ESTADO ACTUAL
Estabilización de sitios inestables Grupo C	Estudios, diseños y construcción de Estabilización en la Ciudad de Bogotá	Ejecución obra
Estabilización de sitios inestables Grupo D	Estudios, diseños y construcción de Estabilización en la Ciudad de Bogotá	Ejecución obra
Avenida Villas (Cra. 58 desde calle 147 a calle 153)	Desde calle 147 hasta calle 153	Nuevo
Avenida Jorge Uribe Botero Fase I	Costados occidente y oriente de la carrera 15, desde la 134 hasta la 151	Nuevo

 CONCEJO DE BOGOTÁ, D.C.	PROCESO CONTROL POLÍTICO	CÓDIGO: CTP-FO-004
	PRESENTACIÓN PROPOSICIONES	VERSIÓN: 01
		FECHA: 14-Nov-2019

PROYECTO	UBICACIÓN DEL PROYECTO	ESTADO ACTUAL
Santa Bárbara y Contador Cr 19 Calle 127-Calle 134	Avenida Contador (Calle 134) entre Autopista Norte y Carrera 15. Av. Santa Bárbara (Av. 19) entre Calle 127 y Calle 134	Nuevo
Valorización Jorge Uribe Botero Fase II (Calle 151 a calle 170)	Calle151-Calle 170	Nuevo
Avenida Contador Fase II (Calle 134 entre Cra. 15 y Cr 7)	calle 134 entre Cra. 15 y Cra. 7	Nuevo
Av, José Celestino Mutis (calle 63) Limite Distrito	IDU: Desde la carrera 122 hasta el límite del Distrito. Gobernación: Desde límite Distrito hasta concesión DEVISAB	Nuevo

 CONCEJO DE BOGOTÁ, D.C.	PROCESO CONTROL POLÍTICO	CÓDIGO: CTP-FO-004
	PRESENTACIÓN PROPOSICIONES	VERSIÓN: 01
		FECHA: 14-Nov-2019

PROYECTO	UBICACIÓN DEL PROYECTO	ESTADO ACTUAL
Suba - Cota	Vía Suba desde la Carrera 92 en Bogotá D.C. hasta la calle 5 del municipio de Cota.	Nuevo
Acceso a la Calera - vía El Codito	Desde la Av Carrera 7 con Calle 175 hasta el límite del Distrito	Nuevo
Avenida 1 de Mayo desde la Calle 93C hasta la Av Agoberto Mejía	Avenida 1 de Mayo desde la Calle 93C hasta la Av Agoberto Mejía	Nuevo
Av. 1 de Mayo desde Av Ciudad de Cali hasta la Av. Agoberto Mejía	Av. 1 de Mayo desde Av Ciudad de Cali hasta la Av. Agoberto Mejía	Nuevo


 CONCEJO DE BOGOTÁ, D.C.	PROCESO CONTROL POLÍTICO	CÓDIGO: CTP-FO-004
	PRESENTACIÓN PROPOSICIONES	VERSIÓN: 01
		FECHA: 14-Nov-2019

PROYECTO	UBICACIÓN DEL PROYECTO	ESTADO ACTUAL
Avenida Jorge Gaitán Cortes	Av J Gaitán Cortez (Carrera 33) con Av General Santander (calle 36 sur) Desde la Av Congreso Eucarístico (Calle 51 Sur) hasta la Av Boyacá	Nuevo


Artículo propuesto:

Artículo 157. Proyectos de infraestructura de movilidad del Plan Distrital de Desarrollo. A continuación, se relacionan los proyectos de infraestructura de movilidad, cuya ejecución se ~~podrá priorizar~~ **priorizará**, de acuerdo con la disponibilidad presupuestal, además de los previstos en el Programa de Ejecución del POT.


No	PROYECTO	DIRECCIÓN DE DÓNDE A DÓNDE VA EL PROYECTO	ESTADO PROYECTO
----	----------	---	-----------------

 CONCEJO DE BOGOTÁ, D.C.	PROCESO CONTROL POLÍTICO	CÓDIGO: CTP-FO-004
	PRESENTACIÓN PROPOSICIONES	VERSIÓN: 01
		FECHA: 14-Nov-2019


1	1 de 3 Estaciones elevadas de Regiotram	Estaciones sobre el corredor férreo del Regiotram de Occidente (AC. 22). sobre la Carrera 30 o NQS, AK 68 o AV. Boyacá.	Nuevo
2	Acceso a la Calera - vía El Codito	Desde la Av Carrera 7 con Calle 175 hasta el llmite del Distrito	Nuevo

 <p>CONCEJO DE BOGOTÁ, D.C.</p>	PROCESO CONTROL POLÍTICO	CÓDIGO: CTP-FO-004
	PRESENTACIÓN PROPOSICIONES	VERSIÓN: 01
		FECHA: 14-Nov-2019


3	Aceras calle 92 y calle 94	Desde la Autopista Norte hasta la carrera 7, por ambos costados. Ajedrez	Nuevo
4	ALO NORTE	Entre calle 80 y calle 153 y sus conectantes por Av. Suba y Tabor	Nuevo

 CONCEJO DE BOGOTÁ, D.C.	PROCESO CONTROL POLÍTICO	CÓDIGO: CTP-FO-004
	PRESENTACIÓN PROPOSICIONES	VERSIÓN: 01
		FECHA: 14-Nov-2019


5	Ampliacion estaciones Grupo 4	Construcción de la ampliación de las estaciones grupo 4 del sistema de Transmilenio en Troncales	Ejecución obra
6	Ampliacion estaciones Grupo 5	Construcción de la ampliación de las estaciones grupo 5, del sistema Transmilenio y obras complementarias	Ejecución obra
7	Andén Norte Calle 34 Acción Popular 2010-00426	Desde la carrera 13 hasta la Av Carrera 7	Nuevo

 CONCEJO DE BOGOTÁ, D.C.	PROCESO CONTROL POLÍTICO	CÓDIGO: CTP-FO-004
	PRESENTACIÓN PROPOSICIONES	VERSIÓN: 01
		FECHA: 14-Nov-2019


8	Andenes Ac, 170 entre Av, Boyacá y Cra, 55 Acción Popular 2003-01462	Calle 170 entre Av. Boyacá y Cra. 55	Nuevo
9	Andenes alrededor Parque Gilma Jiménez	Calle 51 A sur # 85A-00	Nuevo
10	Andenes Cra 90 entre cl 147 y cl 170 Acción popular 2007-00110	Desde calle 147 hasta Av Calle 170	Nuevo

 CONCEJO DE BOGOTÁ, D.C.	PROCESO CONTROL POLÍTICO	CÓDIGO: CTP-FO-004
	PRESENTACIÓN PROPOSICIONES	VERSIÓN: 01
		FECHA: 14-Nov-2019


11	Andenes y Ciclorutas Autonorte costado oriental	Andenes del costado oriental de la autopista norte desde la calle 80 hasta la calle 128 B	Ejecución obra
12	Av. Kra 68 Grupo 1	Entre la Autopista Sur y la calle 18 Sur, la cual incluye la Intersección de la Av. 68 con Autopista sur y finaliza entre Calle 19 Sur y Calle 18 Sur	Ejecución obra

 <p>CONCEJO DE BOGOTÁ, D.C.</p>	PROCESO CONTROL POLÍTICO	CÓDIGO: CTP-FO-004
	PRESENTACIÓN PROPOSICIONES	VERSIÓN: 01
		FECHA: 14-Nov-2019


13	Av. Kra 68 Grupo 2	Entre Calle 18 Sur y Avenida Américas	Ejecución obra
14	Av. Kra 68 Grupo 3	Entre Avenida Américas y Avenida Centenario (Calle 13)	Ejecución obra

 CONCEJO DE BOGOTÁ, D.C.	PROCESO CONTROL POLÍTICO	CÓDIGO: CTP-FO-004
	PRESENTACIÓN PROPOSICIONES	VERSIÓN: 01
		FECHA: 14-Nov-2019


15	Av. Kra 68 Grupo 4	Entre Avenida Centenario (Calle 13) y Avenida La Esperanza (Calle 24)	Ejecución obra
16	Av. Kra 68 Grupo 5	Entre Avenida La Esperanza (Calle 24) y Calle 46	Ejecución obra

 CONCEJO DE BOGOTÁ, D.C.	PROCESO CONTROL POLÍTICO	CÓDIGO: CTP-FO-004
	PRESENTACIÓN PROPOSICIONES	VERSIÓN: 01
		FECHA: 14-Nov-2019


17	Av. Kra 68 Grupo 6	Entre Calle 46 y Calle 66	Ejecución obra
18	Av. Kra 68 Grupo 7	Entre Calle 66 y Carrera 65	Ejecución obra
19	Av. Kra 68 Grupo 8	Entre Carrera 65 y Carrera 48	Ejecución obra

 CONCEJO DE BOGOTÁ, D.C.	PROCESO CONTROL POLÍTICO	CÓDIGO: CTP-FO-004
	PRESENTACIÓN PROPOSICIONES	VERSIÓN: 01
		FECHA: 14-Nov-2019


20	Av. Kra 68 Grupo 9	Entre Carrera 48 y Carrera 9	Ejecución obra
21	Av. 1 de Mayo Acción popular	AC 54 sur entre Carrera 88 C y Carrera 89 B	Ejecución obra
22	Av. Laureano entre calles 170 a 193	Construcción Av Novena entre calle 170 a 193	Ejecución obra
23	Av. Villas fase II	Calle 153 hasta Calle 170	Nuevo

 CONCEJO DE BOGOTÁ, D.C.	PROCESO CONTROL POLÍTICO	CÓDIGO: CTP-FO-004
	PRESENTACIÓN PROPOSICIONES	VERSIÓN: 01
		FECHA: 14-Nov-2019


24	Avenida 1 de Mayo desde Av Ciudad de Cali hasta la Av. Agoberto Mejía	Av. 1 de Mayo desde Av Ciudad de Cali hasta la Av. Agoberto Mejía	Nuevo
25	Avenida 1 de Mayo desde la Calle 93C hasta la Av Agoberto Mejía	Avenida 1 de Mayo desde la Calle 93C hasta la Av Agoberto Mejía	Nuevo
26	Avenida Agoberto Mejía	Entre la Calle 22 o Av. Ferrocarril hasta Avenida Alsacia	Nuevo
27	Avenida Alsacia Grupo 3	Avenida Alsacia desde la carrera 82a hasta transversal 71b	Ejecución obra

 CONCEJO DE BOGOTÁ, D.C.	PROCESO CONTROL POLÍTICO	CÓDIGO: CTP-FO-004
	PRESENTACIÓN PROPOSICIONES	VERSIÓN: 01
		FECHA: 14-Nov-2019


28	Avenida Boyacá (Ak 72) / Av, San José (Ac 170) hasta Av, San Antonio	El proyecto comprende el corredor de la Avenida Boyacá que se extiende desde la calle 170 hasta la calle 183, con una longitud aproximada de 1.3 Km, con un perfil normativo de 60 metros de ancho corresponde a una vía tipo V-1. Comprende la construcción de dos calzadas centrales y dos calzadas externas cada una con dos carriles, Cicloruta Bidireccional de 2.4 metros de ancho, localizada en un separador central, andenes en ambos costados de la Av. Boyacá.	Ejecución obra
29	Avenida Contador Fase II (Calle 134 entre Cra. 15 y Cr 7)	calle 134 entre Cra. 15 y Cra. 7	Nuevo
30	Avenida El Rincón / Av, Boyacá	Avenida El Rincón: desde la avenida Boyacá a la Carrera 91 y la Intersección: Calle 127 con Avenida Boyacá	Ejecución obra
31	Avenida El Tintal Grupo 2	Avenida Tintal desde la avenida Manuel Cepeda Vargas hasta la avenida Alsacia y la avenida Alsacia desde la avenida Tintal hasta la avenida Ciudad de Cali	Ejecución obra

 CONCEJO DE BOGOTÁ, D.C.	PROCESO CONTROL POLÍTICO	CÓDIGO: CTP-FO-004
	PRESENTACIÓN PROPOSICIONES	VERSIÓN: 01
		FECHA: 14-Nov-2019


32	Avenida Francisco Miranda	Construcción de la Calle 45 entre Carrera 5 y 7	Contrato suscrito
33	Avenida Jorge Gaitan Cortes	Av J Gaitán Cortez (Carrera 33) con Av General Santander (calle 36 sur) Desde la Av Congreso Eucarístico (Calle 51 Sur) hasta la Av Boyacá	Nuevo
34	Avenida Jorge Uribe Botero Fase I	Costados occidente y oriente de la carrera 15, desde la 134 hasta la 151	Nuevo
35	Avenida la Sirena (Cl153) entre autopista norte y avenida Boyacá	Construcción de la calzada norte de la avenida la sirena (CL 153) entre Autopista norte y avenida Boyacá y obras complementarias, en la ciudad de Bogotá.	Ejecución obra

 CONCEJO DE BOGOTÁ, D.C.	PROCESO CONTROL POLÍTICO	CÓDIGO: CTP-FO-004
	PRESENTACIÓN PROPOSICIONES	VERSIÓN: 01
		FECHA: 14-Nov-2019


36	Avenida Mutis	Av. José Celestino Mutis (ac 63) desde la transversal 112b bis a (carrera 114) hasta la carrera 122.	Ejecución obra
37	Avenida Villas fase I	Cra. 58 desde calle 147 hasta calle 153	Nuevo
38	Cable aéreo Potosí	Sistema de transporte de pasajeros por Cable Aéreo 3.3 km longitud	Ejecución diseños
39	Cable aéreo San Cristóbal	Portal 20 de Julio (Carrera 5 x calle 31 Sur) - Barrio la Victoria (Carrera 3 A Este x Cale 40 A Sur) y Barrio Altamira (Carrera 12 A Este x Calle 43 A Sur) 2,87 km cable	Ejecución obra

 CONCEJO DE BOGOTÁ, D.C.	PROCESO CONTROL POLÍTICO	CÓDIGO: CTP-FO-004
	PRESENTACIÓN PROPOSICIONES	VERSIÓN: 01
		FECHA: 14-Nov-2019


40	Cable La Calera San Rafael (2,6 Bogotá - 3,4 Calera)	Desde Av carrera 9 con Av Calle 134 hasta el Municipio de La Calera	Nuevo
41	Calles comerciales Engativá	Obras de adecuación de la carrera 112 A entre Calles 78 y Avenida Calle 80. La adecuación radica en regularizar la calzada vehicular a un ancho uniforme de 6.5 metros entre las calles 78 y 79 y a 7.0 metros entre las calles 79 y 80; el proyecto tiene como límite al Norte la calle 80 y al sur la la Calle 78, específicamente el punto del corredor peatonal de la calle 78 A.	Ejecución obra
42	Cicloruta carrera 40 (Av. Pedro León Trabuchy)	Construcción de la ciclorruta y el espacio público para la carrera 40 (av. Pedro león Trabuchy), entre la av. Américas y la calle 26 y la conexión con la ciclorruta existente en el costado norte de la av. Calle 26, ubicado en la localidad de Teusaquillo.	Ejecución obra
43	Centro Fundacional Usaquén	Centro fundacional de Usaquén - Polígono comprendido entre las calles 121 y 116 entre carreras 5ta y 7ma (sin incluir la 7)	Ejecución obra

 CONCEJO DE BOGOTÁ, D.C.	PROCESO CONTROL POLÍTICO	CÓDIGO: CTP-FO-004
	PRESENTACIÓN PROPOSICIONES	VERSIÓN: 01
		FECHA: 14-Nov-2019


44	Ciclopunte Av, Boyacá por Canal Salitre	Construcción Ciclo Punte de la Av Boyacá por Canal Salitre	Pre-construcción
45	Ciclopunte Tibanica	Av. Terreros entre Carrera 20 y 24. sobre quebrada Tibanica.	Nuevo
46	Cicloruta Avenida Boyacá desde Av Villavicencio hasta Av Caracas	Ciclorruta en calzada. Se evidencia que este corredor no tiene andenes, razón por lo cual este proyecto debe desarrollarse en conjunto con andenes Conecta con ciclorrutas existentes, Cable aéreo de Ciudad Bolivar, Transmilenio	Nuevo
47	Cicloruta CL 59C Sur entre TV70D y KR 51 (W-E) (E-W)- Conexión Jorge Gaitán Cortés	Cicloruta que conecta con tramo de cicloruta por Av. Jorge Gaitán Cortés a construir	Nuevo

 CONCEJO DE BOGOTÁ, D.C.	PROCESO CONTROL POLÍTICO	CÓDIGO: CTP-FO-004
	PRESENTACIÓN PROPOSICIONES	VERSIÓN: 01
		FECHA: 14-Nov-2019


48	Cicloruta CL 63 entre Av. Caracas y KR 50	CL 63 entre Av. Caracas y KR 50	Nuevo
49	Cicloruta Corredor de la carrera 50 entre la autopista sur y la calle 13. Tramo 4	AC 23 (Americas) entre TV 28 a AK 50 Este tramo fue adelantado por la Secretaria Distrital de Movilidad en etapa de factibilidad	Nuevo
50	Cicloruta Corredor de la carrera 50 entre la autopista sur y la calle 13: Tramo 1	KR 50 entre Autosur y Av. 1 de Mayo	En ejecución
51	Cicloruta Corredor de la carrera 50 entre la autopista sur y la calle 13: Tramo 2	KR 50 entre Av. 1 de Mayo y Av. Americas	Nuevo

 CONCEJO DE BOGOTÁ, D.C.	PROCESO CONTROL POLÍTICO	CÓDIGO: CTP-FO-004
	PRESENTACIÓN PROPOSICIONES	VERSIÓN: 01
		FECHA: 14-Nov-2019


52	Cicloruta Corredor de la carrera 50 entre la autopista sur y la calle 13: Tramo 3	Tv 42 entre KR 50 y Av. Comuneros	Nuevo
53	Cicloruta KR 51 (KR 33) entre CL 68Sur y Av Boyacá (N-S) (S-N)- Sobre la Av. Jorge Gaitán Cortés	Ciclorita sobre la Av. Jorge Gaitán Cortés que hoy cuenta con doble carril. Incluye brazo por Avenida Boyacá. Es unidireccional	Nuevo
54	Cicloruta KR 70 entre CL 24 y CL 63	KR 70 entre CL 24 y CL 63	Nuevo
55	Conexión-Calle 100 carrera 9-carrera 7	Calle 100 entre carrera 7 a carrera 9	Nuevo
56	Conexiones Transversales	Terminación de la construcción de conexiones transversales peatonales en la calle 73 entre carrera 7 y avenida Caracas, la calle 79 b entre carrera 5 y carrera 7 y la calle 85 entre carrera 7 y carrera 1	Contrato suscrito

 CONCEJO DE BOGOTÁ, D.C.	PROCESO CONTROL POLÍTICO	CÓDIGO: CTP-FO-004
	PRESENTACIÓN PROPOSICIONES	VERSIÓN: 01
		FECHA: 14-Nov-2019


57	Corredor ecológico - Canal Córdoba	Construcción de espacio público, ciclorruta en el corredor ecológico Canal Córdoba desde la calle 129 hasta la calle 170 8 puentes peatonales y 3 bicipuentes	Ejecución obra
58	Corredor Verde Carrera 7 de Cl, 127 a Cl, 183 - Construcción 3-2	Construcción del corredor verde de la carrera 7 desde la calle 127 hasta la calle 183 (no incluye intersección) y demás obras complementarias	Pre-construcción
59	Corredor Verde Carrera 7 de Cl, 183 a Cl, 200 - Construcción 3-3	Construcción del corredor verde de la carrera 7 desde la calle 183 (incluye intersección) hasta la calle 200, construcción del patio portal ubicado en la carrera 7 por calle 200 y demás obras complementarias	Pre-construcción
60	Corredor Verde Carrera 7 de Cl, 99 a Cl, 127 - Construcción 3-1	Construcción del Corredor Verde de la carrera 7 desde la calle 99 hasta la calle 127 incluyendo la intersección de la calle 127 y demás obras complementarias	Pre-construcción
61	Corredor Verde Carrera 7 entre Calle 24 a Calle 99	Carrera 7 entre Calle 24 a Calle 99	Nuevo

 CONCEJO DE BOGOTÁ, D.C.	PROCESO CONTROL POLÍTICO	CÓDIGO: CTP-FO-004
	PRESENTACIÓN PROPOSICIONES	VERSIÓN: 01
		FECHA: 14-Nov-2019


62	El Patio la Reforma	Ubicado en la KR 1 No 89 A - 40 SUR, al suroriente de la ciudad en la localidad de Usme, sobre el sector denominado La Reforma 13.521 m2, capacidad buses	Ejecución obra
63	Espacio público Carrera 15	Intervención sobre el separador de la cra 15 entre calle 100 y 122	Nuevo
64	Extension troncal calle 80	Desde Portal Calle 80 hasta Puente de Guadua	Nuevo
65	Grupo 1 Zonas industriales Montevideo y Puente Aranda	Construcción de vías y Espacio Público en 21 CIV'S en la localidad de Puente Aranda UPZ 111 y 108	Ejecución obra
66	Grupo 2 Zonas industriales Montevideo y Puente Aranda	Construcción de vías y Espacio Público en 29 CIV'S en la localidad de Puente Aranda UPZ 111 y 108	Ejecución obra

 CONCEJO DE BOGOTÁ, D.C.	PROCESO CONTROL POLÍTICO	CÓDIGO: CTP-FO-004
	PRESENTACIÓN PROPOSICIONES	VERSIÓN: 01
		FECHA: 14-Nov-2019


67	Grupo 3 Zonas industriales Montevideo y Puente Aranda	Construcción de vías y Espacio Público en 30 CIV'S en la localidad de Puente Aranda UPZ 111	Ejecución obra
68	Grupo 4 Zonas industriales Montevideo y Puente Aranda	Construcción de vías y Espacio Público en 29 CIV'S en la localidad de Puente Aranda UPZ 111 y 108	Ejecución obra
69	Grupo 5: Zonas industriales Montevideo y Puente Aranda	Construcción de vías y Espacio Público en 38 CIV'S en la localidad de Puente Aranda UPZ 111 y 108	Nuevo
70	Jorge Uribe Botero Fase II	Calle 151 a Calle 170	Nuevo
71	Intercambiador Calle 80	Desde la carrera 116B hasta el límite de Bogotá Puente de Guadua - Río Bogotá	Contrato suscrito

 CONCEJO DE BOGOTÁ, D.C.	PROCESO CONTROL POLÍTICO	CÓDIGO: CTP-FO-004
	PRESENTACIÓN PROPOSICIONES	VERSIÓN: 01
		FECHA: 14-Nov-2019


72	Intersección Avenida Américas con Boyacá y avenida 68 TM	Desde Puente Aranda hasta la NQS y la Conexión Operacional de las Troncales Américas. Calle 26 y NQS	Nuevo
73	Intersección NQS por BOSA	Construcción de la intersección a desnivel de la avenida Bosa sobre la autopista NQS por medio de dos puentes vehiculares con 4 conectantes y un Ciclo Peatonal; así como la construcción de la prolongación de la avenida las torres hast empalmar con la avenida bosa. (C) 2 puentes principales y 4 conectantes	Ejecución obra
74	Malla vial Usme	Diseño y construcción de Malla Vial en la localidad de Usme	En estudios & diseños
75	Nuevo puente peatonal sobre la autopista norte con acceso al portal Norte de Transmilenio TM	Puente peatonal Autopista norte con Calle 174 B	Ejecución obra
76	Operación Estratégica María Paz Corabastos	Accesos Viales, Intersección a desnivel a la altura de la Avenida Américas con Av Agoberto Mejia	En estudios & diseños

 CONCEJO DE BOGOTÁ, D.C.	PROCESO CONTROL POLÍTICO	CÓDIGO: CTP-FO-004
	PRESENTACIÓN PROPOSICIONES	VERSIÓN: 01
		FECHA: 14-Nov-2019


77	Paseos Comerciales Localidad de Kennedy	Calle 45 sur entre carreras 72 U BIS y 72 I	En estudios & diseños
78	Patio taller calle 13	Avenida Calle 13 con Carrera 138	Nuevo
79	Patio zonal Gaco	Calle 64 con carrera 127 Engativá 39.537 m2 patio, capacidad buses 186	Ejecución obra
80	Peatonal Costado Sur de la Calle 151 con Av, 15 Acción popular 2010-00041	Calle 151 con Av, 15	Nuevo
81	Plataforma peatonal de la calle 26 Regiotram de Occidente	Entre la carrera séptima y la Av. Caracas sobre la calle 26 conectando el Parque Bicentario con la Estación central y con Regiotram de Occidente	Nuevo

 CONCEJO DE BOGOTÁ, D.C.	PROCESO CONTROL POLÍTICO	CÓDIGO: CTP-FO-004
	PRESENTACIÓN PROPOSICIONES	VERSIÓN: 01
		FECHA: 14-Nov-2019


82	Puente peatonal novena con Calle 112	Cra. 9 con calle 112	Nuevo
83	Puente peatonal Atirantado / Calle 174 por Av, Paseo de los Libertadores TM.	Reforzamiento estructural del puente peatonal atirantado localizado en la calle 174 por Av. Paseo de los libertadores (Autopista norte)	Ejecución obra
84	Puente Peatonal Calle 80 con Avenida Boyacá - costado sur	Estudios, diseños y construcción del puente peatonal al costado sur de la Intersección de la Calle 80 con Av Boyacá. Incluye ciclopunte	Ejecución obra
85	Puente San Agustín Localidad Rafael Uribe Uribe	Sobre la calle 49 Bis Sur, entre las carreras 5F - 5H	Ejecución obra

 CONCEJO DE BOGOTÁ, D.C.	PROCESO CONTROL POLÍTICO	CÓDIGO: CTP-FO-004
	PRESENTACIÓN PROPOSICIONES	VERSIÓN: 01
		FECHA: 14-Nov-2019


86	Puente Vehicular Avenida Ferrocarril con Av Ciudad de Cali	Avenida Ferrocarril con Av Ciudad de Cali	Nuevo
87	Puente vehicular Calle 153 por Autonorte	Puente Calle 153 con autonorte (Costado Norte), conectantes oriental y occidental, 76 m de empalme con Av Sirena costado occidental, Av Sirena costado oriental hasta Carrera 21.	Ejecución obra
88	Puente Vehicular Ciudad Verde Tibanica	Av Ciudad de Cali (Diagonal 76 Sur) con Av Circunvalar del Sur (Carrera 77 H)	Nuevo
89	Puente Vehicular de los Andes	Vereda el Hato. Km 15. cerca al embalse Chisacá. Localidad de Usme.	Nuevo
90	Puente Vehicular el Verjon Acción popular 2015-00761	Localidad de Chapinero. vereda el Verjón sobre la quebrada Los Santos.	Ejecución obra

 CONCEJO DE BOGOTÁ, D.C.	PROCESO CONTROL POLÍTICO	CÓDIGO: CTP-FO-004
	PRESENTACIÓN PROPOSICIONES	VERSIÓN: 01
		FECHA: 14-Nov-2019


91	Puente vehicular Juan Amarillo	Actualización, ajustes y complementación de diseños y construcción de 1 puente vehicular en la Calle 129 C entre Carreras 99 A y 100 A	Nuevo
92	Puente vehicular sobre la quebrada La Hoya del Ramo, Sector Cuatro Caminos Usme	Realizar la construcción del puente sobre la Quebrada La Hoya del Ramo sobre la Transversal 3D Bis entre Calle 65 Sur y Diagonal 61 S, permitiendo la conectividad peatonal y vehicular de los habitantes del sector y los usuarios del barrio Danubio Azul en la localidad de Usme, de manera segura y adecuada.	Ejecución obra
93	Puentes peatonales, estaciones y obras geométricas complementarias Autonorte	Construcción de puentes peatonales para acceso a Estaciones de Calle 142, 146, Toberin Y Mazuren	Ejecución obra
94	Red peatonal Venecia	Reconstrucción y Mejoramiento de Espacio Público y ciclorutas en la localidad de Tunjuelito	En estudios & diseños
95	Reforzamiento estructural puente peatonal atirantado Ciudad Salitre	Calle 24 por Av. Cra 68	Nuevo

 CONCEJO DE BOGOTÁ, D.C.	PROCESO CONTROL POLÍTICO	CÓDIGO: CTP-FO-004
	PRESENTACIÓN PROPOSICIONES	VERSIÓN: 01
		FECHA: 14-Nov-2019


96	Refuerzo puente vehicular Av. Medellín (Calle 80) por Av. NQS (Cra. 30)	Costado norte del puente Transmilenio, mixta y conectante a suba.	Ejecución obra
97	Refuerzo puentes vehiculares Grupo 1	Ejecución de las obras y actividades complementarias para el reforzamiento estructural de puentes vehiculares – (1) Avenida Villavicencio por Autopista Sur (central): Julio 2024, (2) NQS por Avenida Centenario (Calle 13) Marzo 2025, (3) Avenida NQS por Avenida Comuneros (Av. Calle 6): 2025	Ejecución obra
98	Refuerzo puentes vehiculares Grupo 2	Autopista Norte por calle 134 (costado sur)	Ejecución obra
99	Santa Bárbara y Contador	Avenida Contador (Calle 134) entre Autopista Norte y Carrera 15. Av. Santa Bárbara (Av. 19) entre Calle 127 y Calle 134	Nuevo

 CONCEJO DE BOGOTÁ, D.C.	PROCESO CONTROL POLÍTICO	CÓDIGO: CTP-FO-004
	PRESENTACIÓN PROPOSICIONES	VERSIÓN: 01
		FECHA: 14-Nov-2019

100	Suba - Cota	Via Suba desde la Carrera 92 en Bogotá D.C. hasta la calle 5 del municipio de Cota.	Nuevo
101	Terminacion de la construccion de las calles comerciales a cielo abierto - Barrios Unidos y Engativá	Terminación Calles Comerciales de Barrios Unidos y Engativá	Nuevo
102	Transmilenio Avenida Cali Grupo 1	Entre la Av. Circunvalar Del Sur a Av. Bosa	Ejecución obra
103	Transmilenio Avenida Cali Grupo 2	Entre Av. Bosa a Av. Villavicencio	Ejecución obra
104	Transmilenio Avenida Cali Grupo 3	Entre Av. Villavicencio a Av. Manuel Cepeda Vargas	Ejecución obra


 CONCEJO DE BOGOTÁ, D.C.	PROCESO CONTROL POLÍTICO	CÓDIGO: CTP-FO-004
	PRESENTACIÓN PROPOSICIONES	VERSIÓN: 01
		FECHA: 14-Nov-2019

105	Transmilenio Avenida Cali Grupo 4	Intersección de la Av. Manuel Cepeda Vargas	Ejecución obra
106	Troncal Av, Américas - extensión e interconector Américas NQS CI 26	Desde Puente Aranda hasta la NQS y la Conexión Operacional de las Troncales Américas. Calle 26 y NQS	Nuevo
107	Troncal Avenida Cali (Avenida Manuel Cepeda- Calle 26)	Desde la Av Manuel Cepeda Vargas hasta la Av Calle 26	Nuevo
108	Troncal Avenida Cali (Calle 26- Calle 80)	Desde la Av Calle 26 hasta la Av Calle 80	Nuevo
109	Troncal Caracas Sur Tramo 1	Desde la estación Molinos Carrera 9 hasta el Portal de Usme- Calle 68 A sur	Ejecución obra

 CONCEJO DE BOGOTÁ, D.C.	PROCESO CONTROL POLÍTICO	CÓDIGO: CTP-FO-004
	PRESENTACIÓN PROPOSICIONES	VERSIÓN: 01
		FECHA: 14-Nov-2019


110	Troncal Caracas Sur: Opción de Portal Usme a Hospital Nuevo Usme	Desde Portal Usme a Hospital Nuevo Usme (Calle 111 A Sur con Autopista al Llano Carrera 5 Este)	Nuevo
111	Troncal Transmilenio Calle 13 tramo 1	Intersección Puente Aranda	Pre-construcción
112	Troncal Transmilenio Calle 13 tramo 2	Intersección de Puente Aranda Carrera 55 hasta la conexión con la intersección de la Avenida Boyacá Carrera 69F	Pre-construcción
113	Troncal Transmilenio Calle 13 (Tramos 3, 4, 5 y 6)	Carrera 69F hasta el límite del Distrito (Rio Bogotá)	Nuevo

Parágrafo 1: Los nuevos proyectos estratégicos deberán armonizar la infraestructura vial para construir las soluciones de movilidad de acuerdo con los estudios de tránsito y/o análisis de demanda estimada de todos los modos de transporte, garantizando las condiciones óptimas de movilidad. Por lo anterior, la administración distrital podrá armonizar los instrumentos de planeación en aplicación de lo dispuesto en el parágrafo del artículo 480 del Plan de Ordenamiento Territorial. Estos proyectos se desarrollarán atendiendo las restricciones presupuestales establecidas en el Marco de Gasto de Mediano Plazo del sector al que pertenece.

 CONCEJO DE BOGOTÁ, D.C.	PROCESO CONTROL POLÍTICO	CÓDIGO: CTP-FO-004
	PRESENTACIÓN PROPOSICIONES	VERSIÓN: 01
		FECHA: 14-Nov-2019

Parágrafo 2: Los predios que fueron adquiridos por el Distrito Capital para las zonas de reserva vial de los proyectos estratégicos viales listados en el presente artículo, deben destinarse exclusivamente a las soluciones de movilidad. En las áreas que no se requieran para la ejecución de los proyectos de movilidad, según los estudios que se adelanten, solo se podrán desarrollar actividades asociadas a la necesidad de espacio público e infraestructura para servicios sociales y del cuidado, y las demás actividades en el Decreto 493 de 2023 o la norma que lo modifique, complemente o sustituya.

Cordialmente,



JUAN DAVID QUINTERO RUBIO
Concejal de Bogotá D.C.